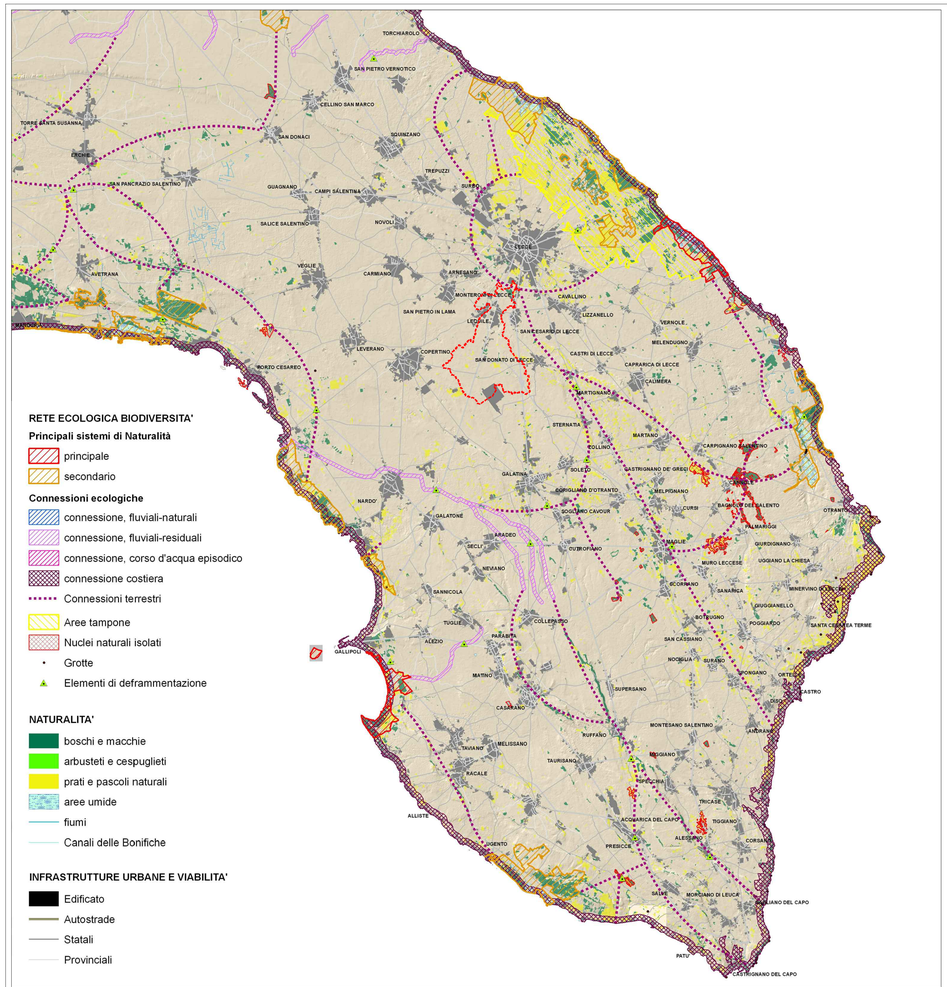

Elaborato 4.2.1.1 - CARTA DELLA RETE PER LA CONSERVAZIONE DELLA BIODIVERSITÀ (REB)

Elaborato 4.2.1.2 - SCHEMA DIRETTORE DELLA RETE ECOLOGICA POLIVALENTE (REP)

LEGENDA Elaborato 4.2.1.2

- Zone rilevanti per l'avifauna mirgatoria
- Connessioni a matrice boschiva
- Connessioni su linee fluviali
- Linee di connessione litorale
- Continuità degli agroecosistemi
- Connessioni ecologiche su vie d'acqua permanenti o temporanee
- Connessioni ecologiche costiere
- Connessioni ecologiche terrestri
- Aree tampone
- Nuclei naturali isolati
- Pendoli costieri
- Linea dorsale di connessione polivalente
- Anelli integrativi di connessione
- Principali greenways potenziali
- Principali esigenze di de-frammentazione
- Principali barriere infrastrutturali
- Laghi e zone umide principali
- Fiumi principali
- Tratti del cyronmed trasversale
- Connessioni ecologiche su vie d'acqua permanenti o temporanee
- Connessioni ecologiche costiere
- Connessioni ecologiche terrestri
- Siti di Rete Natura 2000
- Buffer dei Siti di Rete Natura 2000
- Aree del ristretto
- Parchi della CO2
- Parchi e riserve nazionali e regionali
- Aree tampone
- Nuclei naturali isolati
- Parchi periurbani
- Paesaggi costieri ad alta valenza naturalistica
- Siti marini di Rete Natura 2000
- Sistemi acquatici
- Sistemi boschivi
- Praterie ed altre aree naturali
- Coltivi
- Oliveti, vigneti, frutteti
- Aree urbanizzate
- Sistemi marini
- Confini regionali

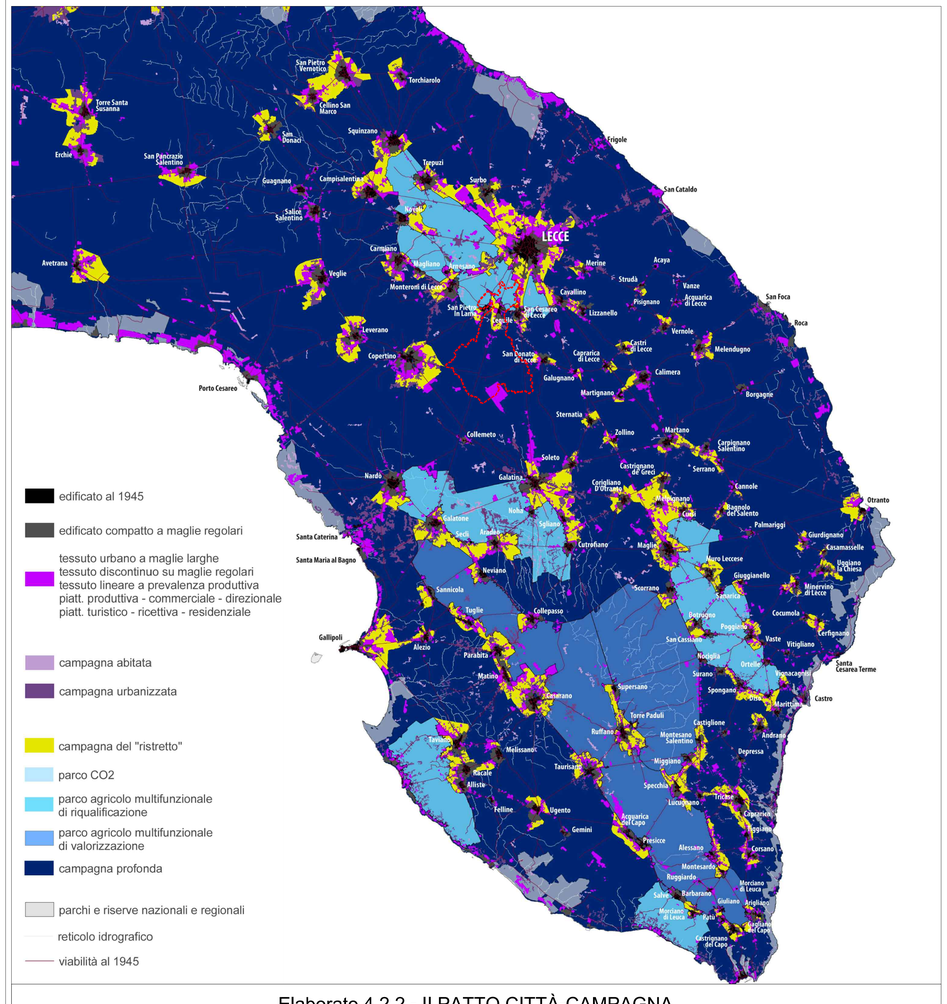

Elaborato 4.2.2 - Il PATTO CITTÀ-CAMPAGNA

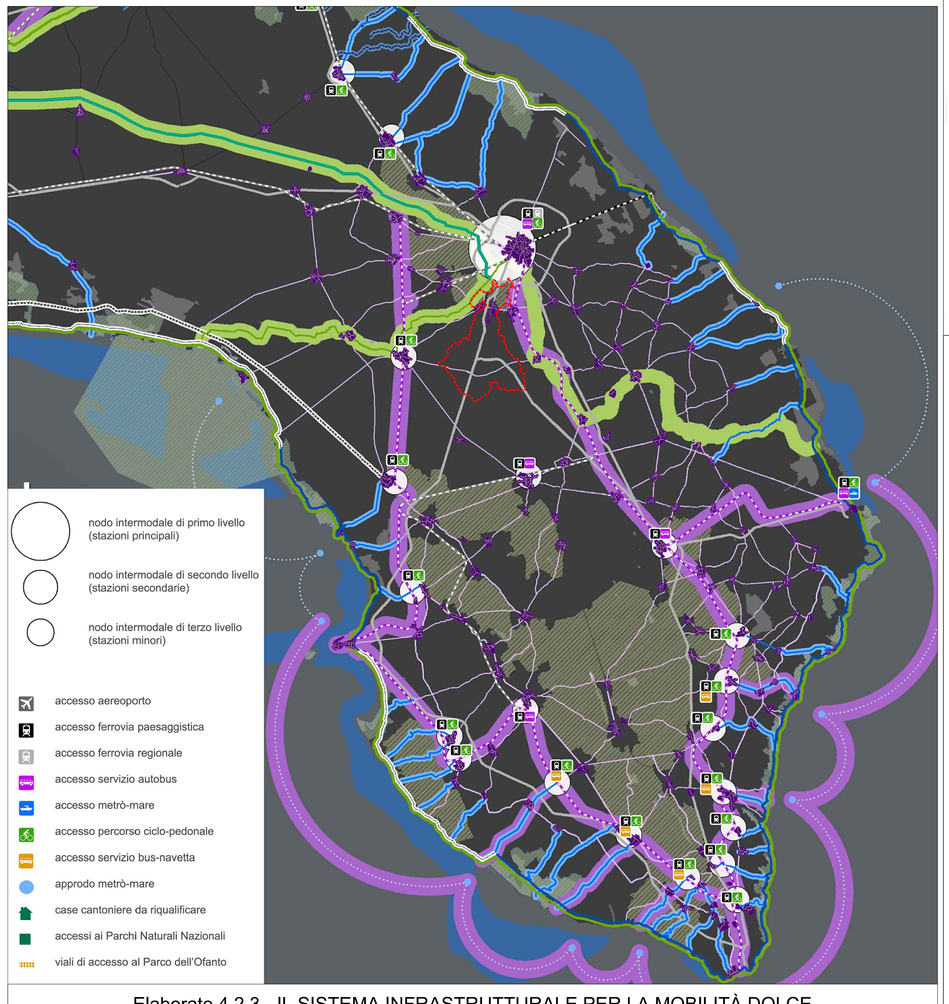

Elaborato 4.2.3 - IL SISTEMA INFRASTRUTTURALE PER LA MOBILITÀ DOLCE

LEGENDA Elaborato 4.2.3

Collegamenti su gomma
- strade principali
- strade strutturanti il sistema insediativo (reti di città)
- strade strutturanti il sistema insediativo di interesse paesaggistico
- strada costiera di salvaguardia e valorizzazione paesaggistica
- strada costiera di riqualificazione paesaggistica
- strada di progetto prevista dal Piano dei Trasporti

Collegamenti ciclo - pedonali
- percorsi ciclo-pedonali de 'La rete ciclabile del Mediterraneo-Itinerari Pugliesi' (progetto Cyronmed)
- ciclovie de La Greenway dell'acquedotto pugliese
- percorsi ciclo-pedonali de La rete dei tratturi
- connessioni potenziali della viabilità di servizio

Collegamenti ferroviari
- ferrovia regionale
- ferrovie di valenza paesaggistica
- tram

Collegamenti multimodali interno costa
- asse multimodale di progetto
- percorsi lungo lame-gravine e canaloni
- percorsi lungo fiumi

Collegamenti marittimi
- metrò mare

- parchi agricoli multifunzionali
- parchi e riserve nazionali e regionali
- siti naturalistici

Comune di Lequile
Provincia di Lecce

LEQUILE PUG Piano Urbanistico Generale

PUG
PIANO URBANISTICO GENERALE
Legge Regionale 27 luglio 2001 n° 20

DOCUMENTO PROGRAMMATICO PRELIMINARE
ELABORATI DEI SISTEMA DELLE CONOSCENZE
SISTEMA TERRITORIALE DI AREA VASTA

Tav. B1.6a - Piano Paesaggistico Territoriale Regionale: SEZIONE C1 - I PROGETTI TERRITORIALI PER IL PAESAGGIO REGIONALE
SCALA 1:200.000

Il Consigliere Delegato
Dott. Pierluigi Quarta

Il Sindaco
Dott. Antonio Caiaffa

Il Segretario Comunale
Dott.Brizio Tommasi

GRUPPO DI PROGETTAZIONE

Progettisti:
Arch. Nicolangelo Barletti (Barletti - Del Grosso & Associati) - Coordinatore
Ing. Antonio Russo

Collaboratore per il DPP:
Arch. Giuseppe Ingrosso (Barletti - Del Grosso & Associati)

Ufficio di Piano:
Arch. Alessandro Macchia - Responsabile
Arch. Nicolangelo Barletti - Coordinatore
Ing. Antonio Russo
Ing. Nives Foggetti
Arch. Cesare Giovanni Zizza

FOZZA

Adozione: Del. C.C. n. ..... del .....

Approvazione: Del. C.C. n. ..... del .....

GIUGNO 2017