

Regione Puglia
Protezione Civile

AOO 026
04/08/2012 - 0007330
Protocollo: Uscite



REGIONE PUGLIA

Area Politiche per la riqualificazione, la tutela e la sicurezza ambientale e per
l'attuazione delle opere pubbliche
Servizio Protezione Civile



MESSAGGIO DI ALLERTA N° 1 del 4-set-2012 Prot. N° AOO_026
Direttiva P.C.M. 27/02/2004 - Sistema di allertamento per rischio idrogeologico e idraulico e per eventi meteo avversi

VALIDITA' dalle ore 03:00:00 del giorno 5-set-2012 e per le successive 24-36 ore

1. VISTI:

- Bollettino di Vigilanza Meteorologica del 4-set-2012
- Bollettino di Criticità Nazionale del 4-set-2012
- Avviso di Condizioni Meteorologiche Avverse del 4-set-2012 N° 12.086 Prot.DPC/RIA 61395
- Avviso di Criticità del N° Prot.DPC/RIA

2. EVENTO PREVISTO

PRECIPITAZIONI, A PREVALENTE CARATTERE DI ROVESCIO O TEMPORALE


3. ASSUNZIONE DEL LIVELLO DI ALLERTA PER RISCHIO METEOROLOGICO

PREALLERTA

4. ASSUNZIONE DEL LIVELLO DI ALLERTA PER RISCHIO IDROGEOLOGICO E IDRAULICO

Per ciascuna zona di allerta sono dichiarati i seguenti livelli di allerta

ZONA DI ALLERTA	Rischio Idrogeologico		Rischio Idraulico	
	CRITICITA'	LIVELLI DI ALLERTA	CRITICITA'	LIVELLI DI ALLERTA
Pugl-A Gargano o Tremoli	ORDINARIA	PREALLERTA		
Pugl-B Capitanata	ORDINARIA	PREALLERTA		
Pugl-C Terra di Bari	ORDINARIA	PREALLERTA		
Pugl-D Penisola Salentina	ORDINARIA	PREALLERTA		
Pugl-E Bacini Lato e Lama di Lenne	ORDINARIA	PREALLERTA		
Pugl-F Bacino basso dell'Ofanto	ORDINARIA	PREALLERTA		



Attenzione: Si rimanda alle Procedure adottate -allegato II- per prendere atto degli effetti e danni attestati in relazione al fenomeno previsto.

5. AZIONI DA INTRAPRENDERE

In riferimento ai LIVELLI di ALLERTA dichiarati, si invitano tutti gli Enti in indirizzo, i Sindaci in particolare, ad attuare le fasi previste nei propri documenti e piani di emergenza o, in mancanza, a seguire le linee guida regionali di cui al D.G.R. n. 255/2005, al fine di predisporre eventuali tempistiche misure di prevenzione nelle aree a rischio

6. INFORMAZIONI

Si raccomanda di informare la Sala Operativa Regionale circa l'evoluzione del fenomeno e delle eventuali misure preventive adottate

Pregasi restituire questa pagina quale conferma dell'avvenuta ricezione del messaggio di allerta al fax seguente: 080/5802310

Il Funzionario di turno della Sala Operativa Regionale

Emiliano All

Il presente messaggio di allerta è pubblicato su www.protezionecivile.puglia.it

IL DIRIGENTE DEL SERVIZIO PROTEZIONE CIVILE


Dott. Luca Limongelli

Luca Limongelli



REGIONE PUGLIA

Area Politiche per la riqualificazione, la tutela e la sicurezza
ambientale e per l'attuazione delle opere pubbliche
Servizio Protezione Civile



ELENCO DEI DESTINATARI DEL MESSAGGIO DI ALLERTA

DESTINATARI FISSI

DPC, ROMA
Comando Regionale, CFS
Direzione Regionale, VVF
Corpo della CP, DirMar 6MRSC
CSAM, III Regione Aerea
TRENITALIA-DR, PUGLIA
TRENITALIA-SOR, PUGLIA
ARIF, BARI

ANAS, BARI
RFI Spa, BARI
TERNA Spa, NAPOLI
TELECOM ITALIA
AdB PUGLIA
AUTOSTRADE 8° TRONCO, Bitritto (BA)
AUTOSTRADE 7° TRONCO, Cittaasangelo (Pa)
AUTOSTRADE 6° TRONCO, Cassino (FR)

DESTINATARI PER ZONA DI ALLERTA

Zona di Allerta PUGL-A: Gargano

COMUNI della zona
Prefettura, FOGGIA
Provincia, FOGGIA
Regione Puglia, LL.PP., BARI
Regione Puglia, LL.PP., FOGGIA
Regione Puglia, Servizio Foreste, BARI
Regione Puglia, Servizio Foreste, FOGGIA
FERROVIE DEL GARGANO, BARI
FERROVIE DEL GARGANO, San Severo
ENEL, BA-FG
AdB Trigno Bifemo Saccone Fortore
Comunità Montana, Gargano
Consorzio di Bonifica, Capitanata
Consorzio di Bonifica Montana del Gargano

Zona di Allerta PUGL-B: Capitanata

COMUNI della zona
Prefettura, BAT
Prefettura, FOGGIA
Provincia, BAT
Provincia, FOGGIA
Regione Puglia, LL.PP., BARI
Regione Puglia, LL.PP., FOGGIA
Regione Puglia, Servizio Foreste, BARI
Regione Puglia, Servizio Foreste, FOGGIA
FERROVIE DEL GARGANO, BARI
FERROVIE DEL GARGANO, San Severo
ENEL, BA-FG
AdB Trigno Bifemo Saccone Fortore
Comunità Montana, Gargano
Comunità Montana, Monti Dauni Settrionali
Comunità Montana, Monti Dauni Meridionali
Consorzio di Bonifica, Capitanata
Consorzio di Bonifica Montana del Gargano
Diga, Oochitè

Zona di Allerta PUGL-C: Terra di Bari

COMUNI della zona
Prefettura, BARI
Prefettura, BAT
Provincia, BARI
Provincia, BAT
Regione Puglia, LL.PP., BARI
Regione Puglia, Servizio Foreste, BARI
FERROVIE DEL SUD-EST, BARI
FERROVIE APPULO LUCANE, BARI
FERROVIE DEL NORD BARESE
ENEL, BA-FG
Comunità Montana, Murgia Barese Nord-Ovest
Comunità Montana, Murgia Barese Sud-Est
Consorzio di Bonifica, Terra d'Apulia

Zona di Allerta PUGL-D: Penisola Salentina

COMUNI della zona
Prefettura, BARI
Prefettura, BRINDISI
Prefettura, LECCE
Prefettura, TARANTO
Provincia, BARI
Provincia, BRINDISI
Provincia, LECCE
Provincia, TARANTO
Regione Puglia, LL.PP., BARI
Regione Puglia, LL.PP., BRINDISI
Regione Puglia, LL.PP., LECCE
Regione Puglia, LL.PP., TARANTO
Regione Puglia, Servizio Foreste, BARI
Regione Puglia, Servizio Foreste, BRINDISI
Regione Puglia, Servizio Foreste, LECCE
Regione Puglia, Servizio Foreste, TARANTO
FERROVIE DEL SUD-EST, BARI
ENEL, BR-LE-TA
Consorzio di Bonifica, Terra d'Apulia
Consorzio di Bonifica, Arneo
Consorzio di Bonifica, Ugento Li Foggi
Consorzio di Bonifica, Stornara e Tara

Zona di Allerta PUGL-E: Bacini Lato e Lenne

COMUNI della zona
Prefettura, TARANTO
Provincia, TARANTO
Regione Puglia, LL.PP., BARI
Regione Puglia, LL.PP., TARANTO
Regione Puglia, Servizio Foreste, BARI
Regione Puglia, Servizio Foreste, TARANTO
FERROVIE DEL SUD-EST, BARI
ENEL, BR-LE-TA
AdB BASILICATA
Comunità Montana, Murgia Tarantina
Consorzio di Bonifica, Terra d'Apulia
Consorzio di Bonifica, Arneo
Consorzio di Bonifica, Stornara e Tara


Zona di Allerta PUGL-F: Bacino Basso dell'Ofanto

COMUNI della zona
Prefettura, BARI
Prefettura, BAT
Prefettura, FOGGIA
Provincia, BARI
Provincia, BAT
Provincia, FOGGIA
Regione Puglia, LL.PP., BARI
Regione Puglia, LL.PP., FOGGIA
Regione Puglia, Servizio Foreste, BARI
Regione Puglia, Servizio Foreste, FOGGIA
FERROVIE APPULO LUCANE, BARI
ENEL, BA-FG
AdB BASILICATA
Comunità Montana, Monti Dauni Meridionali
Comunità Montana, Murgia Barese Nord-Ovest
Consorzio di Bonifica, Capitanata
Consorzio di Bonifica, Terra d'Apulia



REGIONE PUGLIA

Area Politiche per la riqualificazione, la tutela e la sicurezza
ambientale e per l'attuazione delle opere pubbliche
Servizio Protezione Civile



ELENCO DEI DESTINATARI DEL MESSAGGIO DI ALLERTA

DESTINATARI FISSI

DPC, ROMA
Comando Regionale, CFS
Direzione Regionale, VVF
Corpo della CP, DirMar 8MRSC
CSAM, III Regione Aerea
TRENITALIA DR, PUGLIA
TRENITALIA SOR, PUGLIA
ARIF, BARI

ANAS, BARI
RFI Spa, BARI
TERNA SpA, NAPOLI
TELECOM ITALIA
AdB PUGLIA
AUTOSTRADE 8° TRONCO, Bitritto (BA)
AUTOSTRADE 7° TRONCO, Cittàsangelo (Pe)
AUTOSTRADE 8° TRONCO, Cassino (FR)

DESTINATARI PER ZONA DI ALLERTA

Zona di Allerta PUGL-A: Gargano

COMUNI della zona
Prefettura, FOGGIA
Provincia, FOGGIA
Regione Puglia, LL.PP., BARI
Regione Puglia, LL.PP., FOGGIA
Regione Puglia, Servizio Foreste, BARI
Regione Puglia, Servizio Foreste, FOGGIA
FERROVIE DEL GARGANO, BARI
FERROVIE DEL GARGANO, San Severo
ENEL, BA-FG
AdB Trigno Biferno Saccone Fortore
Comunità Montana, Gargano
Consorzio di Bonifica, Capitanata
Consorzio di Bonifica Montana del Gargano

Zona di Allerta PUGL-C: Terra di Bari

COMUNI della zona
Prefettura, BARI
Prefettura, BAT
Provincia, BARI
Provincia, BAT
Regione Puglia, LL.PP., BARI
Regione Puglia, Servizio Foreste, BARI
FERROVIE DEL SUD-EST, BARI
FERROVIE APPULO LUCANE, BARI
FERROVIE DEL NORD BARESE
ENEL, BA-FG
Comunità Montana, Murgia Barese Nord-Ovest
Comunità Montana, Murgia Barese Sud-Est
Consorzio di Bonifica, Terre d'Apulia

Zona di Allerta PUGL-E: Bacini Lato e Lenne

COMUNI della zona
Prefettura, TARANTO
Provincia, TARANTO
Regione Puglia, LL.PP., BARI
Regione Puglia, LL.PP., TARANTO
Regione Puglia, Servizio Foreste, BARI
Regione Puglia, Servizio Foreste, TARANTO
FERROVIE DEL SUD-EST, BARI
ENEL, BR-LE-TA
AdB BASILICATA
Comunità Montana, Murgia Tarantina
Consorzio di Bonifica, Terre d'Apulia
Consorzio di Bonifica, Arneo
Consorzio di Bonifica, Stornara e Tara

Zona di Allerta PUGL-B: Capitanata

COMUNI della zona
Prefettura, BAT
Prefettura, FOGGIA
Provincia, BAT
Provincia, FOGGIA
Regione Puglia, LL.PP., BARI
Regione Puglia, LL.PP., FOGGIA
Regione Puglia, Servizio Foreste, BARI
Regione Puglia, Servizio Foreste, FOGGIA
FERROVIE DEL GARGANO, BARI
FERROVIE DEL GARGANO, San Severo
ENEL, BA-FG
AdB Trigno Biferno Saccone Fortore
Comunità Montana, Gargano
Comunità Montana, Monti Dauni Settentrionali
Comunità Montana, Monti Dauni Meridionali
Consorzio di Bonifica, Capitanata
Consorzio di Bonifica Montana del Gargano
Diga, Occhito

Zona di Allerta PUGL-D: Penisola Salentina

COMUNI della zona
Prefettura, BARI
Prefettura, BRINDISI
Prefettura, LECCE
Prefettura, TARANTO
Provincia, BARI
Provincia, BRINDISI
Provincia, LECCE
Provincia, TARANTO
Regione Puglia, LL.PP., BARI
Regione Puglia, LL.PP., BRINDISI
Regione Puglia, LL.PP., LECCE
Regione Puglia, LL.PP., TARANTO
Regione Puglia, Servizio Foreste, BARI
Regione Puglia, Servizio Foreste, BRINDISI
Regione Puglia, Servizio Foreste, LECCE
Regione Puglia, Servizio Foreste, TARANTO
FERROVIE DEL SUD-EST, BARI
ENEL, BR-LE-TA
Consorzio di Bonifica, Terre d'Apulia
Consorzio di Bonifica, Arneo
Consorzio di Bonifica, Ugento Li Foggi
Consorzio di Bonifica, Stornara e Tara

Zona di Allerta PUGL-F: Bacino Basso dell'Ofanto

COMUNI della zona
Prefettura, BARI
Prefettura, BAT
Prefettura, FOGGIA
Provincia, BARI
Provincia, BAT
Provincia, FOGGIA
Regione Puglia, LL.PP., BARI
Regione Puglia, LL.PP., FOGGIA
Regione Puglia, Servizio Foreste, BARI
Regione Puglia, Servizio Foreste, FOGGIA
FERROVIE APPULO LUCANE, BARI
ENEL, BA-FG
AdB BASILICATA
Comunità Montana, Monti Dauni Meridionali
Comunità Montana, Murgia Barese Nord-Ovest
Consorzio di Bonifica, Capitanata
Consorzio di Bonifica, Terre d'Apulia



REGIONE PUGLIA
Area Politiche per la riqualificazione, la tutela e la sicurezza
ambientale e per l'attuazione delle opere pubbliche
Servizio Protezione Civile



ELENCO DEI DESTINATARI DEL MESSAGGIO DI ALLERTA

DESTINATARI FISSI

DPC, ROMA
Comando Regionale, CFS
Direzione Regionale, VVF
Corpo delle CP, DirMar 6MRSC
CSAM, III Regione Aerea
TRENITALIA DR, PUGLIA
TRENITALIA SOR, PUGLIA
ARIF, BARI

ANAS, BARI
RFI Spa, BARI
TERNA SpA, NAPOLI
TELECOM ITALIA
AdB PUGLIA
AUTOSTRADE 8° TRONCO, Bitritto (BA)
AUTOSTRADE 7° TRONCO, Cittasangelo (Pe)
AUTOSTRADE 6° TRONCO, Cassino (FR)

DESTINATARI PER ZONA DI ALLERTA

Zona di Allerta PUGL-A: Gargano

COMUNI della zona
Prefettura, FOGGIA
Provincia, FOGGIA
Regione Puglia, LL.PP., BARI
Regione Puglia, LL.PP., FOGGIA
Regione Puglia, Servizio Foreste, BARI
Regione Puglia, Servizio Foreste, FOGGIA
FERROVIE DEL GARGANO, BARI
FERROVIE DEL GARGANO, San Severo
ENEL, BA-FG
AdB Trigno Biferno Saccione Fortore
Comunità Montana, Gargano
Consorzio di Bonifica, Capitanata
Consorzio di Bonifica Montana del Gargano

Zona di Allerta PUGL-C: Terra di Bari

COMUNI della zona
Prefettura, BARI
Prefettura, BAT
Provincia, BARI
Provincia, BAT
Regione Puglia, LL.PP., BARI
Regione Puglia, Servizio Foreste, BARI
FERROVIE DEL SUD-EST, BARI
FERROVIE APPULO LUCANE, BARI
FERROVIE DEL NORD BARESE
ENEL, BA-FG
Comunità Montana, Murgia Barese Nord-Ovest
Comunità Montana, Murgia Barese Sud-Est
Consorzio di Bonifica, Terre d'Apulia

Zona di Allerta PUGL-E: Bacini Lato e Lenne

COMUNI della zona
Prefettura, TARANTO
Provincia, TARANTO
Regione Puglia, LL.PP., BARI
Regione Puglia, LL.PP., TARANTO
Regione Puglia, Servizio Foreste, BARI
Regione Puglia, Servizio Foreste, TARANTO
FERROVIE DEL SUD-EST, BARI
ENEL, BR-LE-TA
AdB BASILICATA
Comunità Montana, Murgia Tarantina
Consorzio di Bonifica, Terre d'Apulia
Consorzio di Bonifica, Arneo
Consorzio di Bonifica, Stornara e Tara

Zona di Allerta PUGL-B: Capitanata

COMUNI della zona
Prefettura, BAT
Prefettura, FOGGIA
Provincia, BAT
Provincia, FOGGIA
Regione Puglia, LL.PP., BARI
Regione Puglia, LL.PP., FOGGIA
Regione Puglia, Servizio Foreste, BARI
Regione Puglia, Servizio Foreste, FOGGIA
FERROVIE DEL GARGANO, BARI
FERROVIE DEL GARGANO, San Severo
ENEL, BA-FG
AdB Trigno Biferno Saccione Fortore
Comunità Montana, Gargano
Comunità Montana, Monti Dauni Settentrionali
Comunità Montana, Monti Dauni Meridionali
Consorzio di Bonifica, Capitanata
Consorzio di Bonifica Montana del Gargano
Diga, Occhito

Zona di Allerta PUGL-D: Penisola Salentina

COMUNI della zona
Prefettura, BARI
Prefettura, BRINDISI
Prefettura, LECCE
Prefettura, TARANTO
Provincia, BARI
Provincia, BRINDISI
Provincia, LECCE
Provincia, TARANTO
Regione Puglia, LL.PP., BARI
Regione Puglia, LL.PP., BRINDISI
Regione Puglia, LL.PP., LECCE
Regione Puglia, LL.PP., TARANTO
Regione Puglia, Servizio Foreste, BARI
Regione Puglia, Servizio Foreste, BRINDISI
Regione Puglia, Servizio Foreste, LECCE
Regione Puglia, Servizio Foreste, TARANTO
FERROVIE DEL SUD-EST, BARI
ENEL, BR-LE-TA
Consorzio di Bonifica, Terre d'Apulia
Consorzio di Bonifica, Arneo
Consorzio di Bonifica, Ugento Li Foggi
Consorzio di Bonifica, Stornara e Tara

Zona di Allerta PUGL-F: Bacino Basso dell'Ofanto

COMUNI della zona
Prefettura, BARI
Prefettura, BAT
Prefettura, FOGGIA
Provincia, BARI
Provincia, BAT
Provincia, FOGGIA
Regione Puglia, LL.PP., BARI
Regione Puglia, LL.PP., FOGGIA
Regione Puglia, Servizio Foreste, BARI
Regione Puglia, Servizio Foreste, FOGGIA
FERROVIE APPULO LUCANE, BARI
ENEL, BA-FG
AdB BASILICATA
Comunità Montana, Monti Dauni Meridionali
Comunità Montana, Murgia Barese Nord-Ovest
Consorzio di Bonifica, Capitanata
Consorzio di Bonifica, Terre d'Apulia



Regione Puglia
Protezione Civile

AOO 026
14/11/2012 - 0009367
Protocollo: Uscita

REGIONE PUGLIA
a riqualificazione, la tutela e la sicurezza ambientale e per
l'attuazione delle opere pubbliche
Servizio Protezione Civile



MESSAGGIO DI ALLERTA N° 1 del 14-nov-2012 Prot. N° AOO_026

Direttiva P.C.M. 27/02/2004 - Sistema di allertamento per rischio idrogeologico e idraulico e per eventi meteo avversi

VALIDITA' dalle ore 9.00 del giorno 15-nov-2012 e per le successive 24-36 ore

1. VISTI:

- Bollettino di Vigilanza Meteorologica del 14-nov-2012
- Bollettino di Criticità Nazionale del 14-nov-2012
- Avviso di Condizioni Meteorologiche Avverse del 14-nov-2012 N° 12.107 Prot.DPC/RIA 76550
- Avviso di Criticità del 14-nov-2012 N° 71 Prot.DPC/RIA 76624

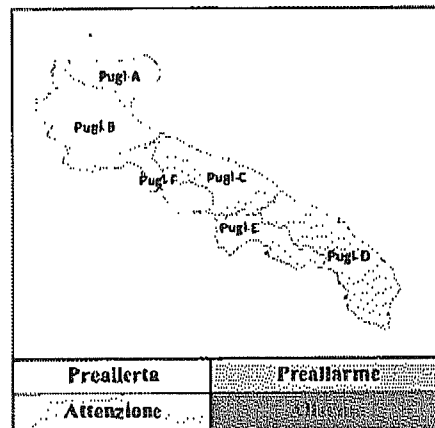
2. EVENTO PREVISTO

Rovesci di forte intensità, frequente attività elettrica e forti raffiche di vento

3. ASSUNZIONE DEL LIVELLO DI ALLERTA PER RISCHIO METEOROLOGICO

4. ASSUNZIONE DEL LIVELLO DI ALLERTA PER RISCHIO IDROGEOLOGICO E IDRAULICO
Per ciascuna zona di allerta sono dichiarati i seguenti livelli di allerta

ZONA DI ALLERTA		Rischio Idrogeologico		Rischio Idraulico	
		CRITICITA'	LIVELLI DI ALLERTA	CRITICITA'	LIVELLI DI ALLERTA
Pugl-A	Gargano e Tremiti	ORDINARIA	PREALLERTA		
Pugl-B	Capitanata	ORDINARIA	PREALLERTA		
Pugl-C	Terra di Bari	MODERATA	ATTENZIONE		
Pugl-D	Penisola Salentina	MODERATA	ATTENZIONE		
Pugl-E	Bucini Lato e Lama di Lenne	MODERATA	ATTENZIONE		
Pugl-F	Bucino basso dell'Ofanto	ORDINARIA	PREALLERTA		



Attenzione: Si rimanda alle Procedure adottate -allegato II- per prendere atto degli effetti e danni attesi in relazione al fenomeno previsto.

5. AZIONI DA INTRAPRENDERE

In riferimento ai LIVELLI di ALLERTA dichiarati, si invitano tutti gli Enti in indirizzo, i Sindaci in particolare, ad attuare le fasi previste nei propri documenti e piani di emergenza o, in mancanza, a seguire le linee guida regionali di cui al D.G.R. n° 255/2005, al fine di predisporre eventuali tempestive misure di prevenzione nelle aree a rischio

6. INFORMAZIONI

Si raccomanda di informare la Sala Operativa Regionale circa l'evoluzione del fenomeno e delle eventuali misure preventive adottate

Il Funzionario di turno della Sala Operativa Regionale
addetto alla diffusione del Messaggio di Allerta

IL DIRIGENTE DEL SERVIZIO PROTEZIONE CIVILE
F.to Dott. Luca Limongelli

Il presente messaggio di allerta è pubblicato su www.protezionecivile.puglia.it